



**ARRÊTÉ PRÉFECTORAL N° DDT-SEF 2025 - 434 EN DATE DU 15 JUIN 2026
PORTANT SUR LES NIVEAUX DE SÉCHERESSE ET LES RESTRICTIONS DE L'USAGE DE L'EAU
DANS LE DÉPARTEMENT DE LA HAUTE-LOIRE**

Le Préfet de la Haute-Loire
Chevalier de la Légion d'honneur,
Chevalier de l'Ordre National du Mérite

VU le code de l'environnement et notamment ses articles L 211-1, L 211-3, L 214-7, L 214-18, L 215-12 ;

VU le décret n° 2004-374 du 29 avril 2004 modifié relatifs aux pouvoirs des préfets, à l'organisation et à l'action des services de l'État dans les régions et les départements ;

VU le décret du Président de la République du 13 juillet 2023 portant nomination de M. Yvan CORDIER en qualité de préfet de la Haute-Loire ;

VU l'arrêté préfectoral n° DDT-SEF-2022-629 du 19 octobre 2022 définissant le cadre d'intervention pour faire face à un épisode de sécheresse dans le département de la Haute-Loire ;

VU la consultation des membres du comité ressource en eau du 12 au 15 juin sur ce projet d'Arrêté ;

CONSIDÉRANT que les débits mesurés par les stations hydrométriques de référence connaissent des baisses significatives atteignant ou s'approchant du seuil «vigilance»;

CONSIDÉRANT que les prévisions météorologiques pour le département de la Haute-Loire ne prévoient pas de pluviométrie conséquente et durable ;

SUR la proposition du directeur départemental des territoires ;

ARRÊTE

ARTICLE 1^{ER} :

Les niveaux de sécheresse des zones du département de la Haute-Loire sont arrêtés comme suit :

ZONE	NIVEAU
1 - Lit mineur Allier et 100 m des deux berges	Vigilance
2 - Allier aval	Vigilance
3 - Allier moyenne	Vigilance
4 - Allier amont	Vigilance
5 - Allagnon	Vigilance
6 - Lit mineur Loire et 100 m des deux berges	Vigilance
7 - Loire aval	Vigilance
8 - Loire moyenne rive gauche	Vigilance
9 - Loire moyenne rive droite	Vigilance
10 - Haut-Lignon	Vigilance
11 - Borne	Vigilance
12 - Loire amont	Vigilance
13 - Dorette	Vigilance

La localisation des zones figure à l'annexe 1 du présent arrêté. L'annexe 3 présente par bassin versant le niveau de restriction sécheresse.

Les mesures de restrictions des usages de l'eau, définies sur la base de l'arrêté préfectoral n° DDT-SEF-2022-629 du 19 octobre 2022 et du canevas des mesures de restriction du bassin, figurent à l'annexe 2 du présent arrêté.

ARTICLE 2 :

Le présent arrêté sera publié dans la presse locale sur les réseaux sociaux, et affiché à la préfecture, dans les sous préfectures et dans les mairies du département.

ARTICLE 3 :

Conformément aux dispositions de l'article R. 181-50 du code de l'environnement, la présente autorisation est susceptible de faire l'objet d'un recours devant le tribunal administratif de Clermont-Ferrand :

1° Par le bénéficiaire, dans un délai de deux mois à compter du jour où la décision lui a été notifiée ;

2° Par les tiers intéressés en raison des inconvénients ou des dangers pour les intérêts mentionnés à l'article L. 181-3, dans un délai de deux mois à compter de :

a) L'affichage en mairie dans les conditions prévues au 2° de l'article R. 181-44 ;

b) La publication de la décision sur le site internet de la préfecture prévue au 4° du même article.

Le délai court à compter de la dernière formalité accomplie. Si l'affichage constitue cette dernière formalité, le délai court à compter du premier jour d'affichage de la décision.

Le tribunal peut être saisi depuis l'application Télérecours citoyen accessible depuis le site internet <https://www.telerecours.fr>.


Le présent arrêté peut également faire l'objet d'un recours gracieux auprès du préfet de Haute-Loire ou d'un recours hiérarchique auprès du ministre dans le délai imparti pour l'introduction d'un recours contentieux. Un tel recours interrompt le délai de recours contentieux, conformément à l'article L.411-2 du code des relations entre le public et l'administration.

Conformément à l'article R. 181-51 du code de l'environnement, tout recours administratif ou contentieux doit être notifié à l'auteur et au bénéficiaire de la décision par lettre recommandée avec avis de réception dans un délai de quinze jours francs à compter du dépôt du recours contentieux ou de la date d'envoi du recours administratif. Le défaut de réalisation d'une telle formalité aura pour effet, selon le cas, de ne pas proroger le délai du recours contentieux ou de rendre irrecevable le recours contentieux.

ARTICLE 4 :

La secrétaire générale de la préfecture de la Haute-Loire, le sous-préfet d'Yssingaux, le sous-préfet de Brioude, les maires des communes concernées, le directeur départemental des territoires, le délégué départemental de l'agence régionale de santé, le directeur départemental de la sécurité publique, le commandant du groupement de gendarmerie de la Haute-Loire, le chef du service départemental de l'office français pour la biodiversité, sont chargés, chacun en ce qui le concerne, de l'exécution du présent arrêté qui sera publié au recueil des actes administratifs de la préfecture de la Haute-Loire.

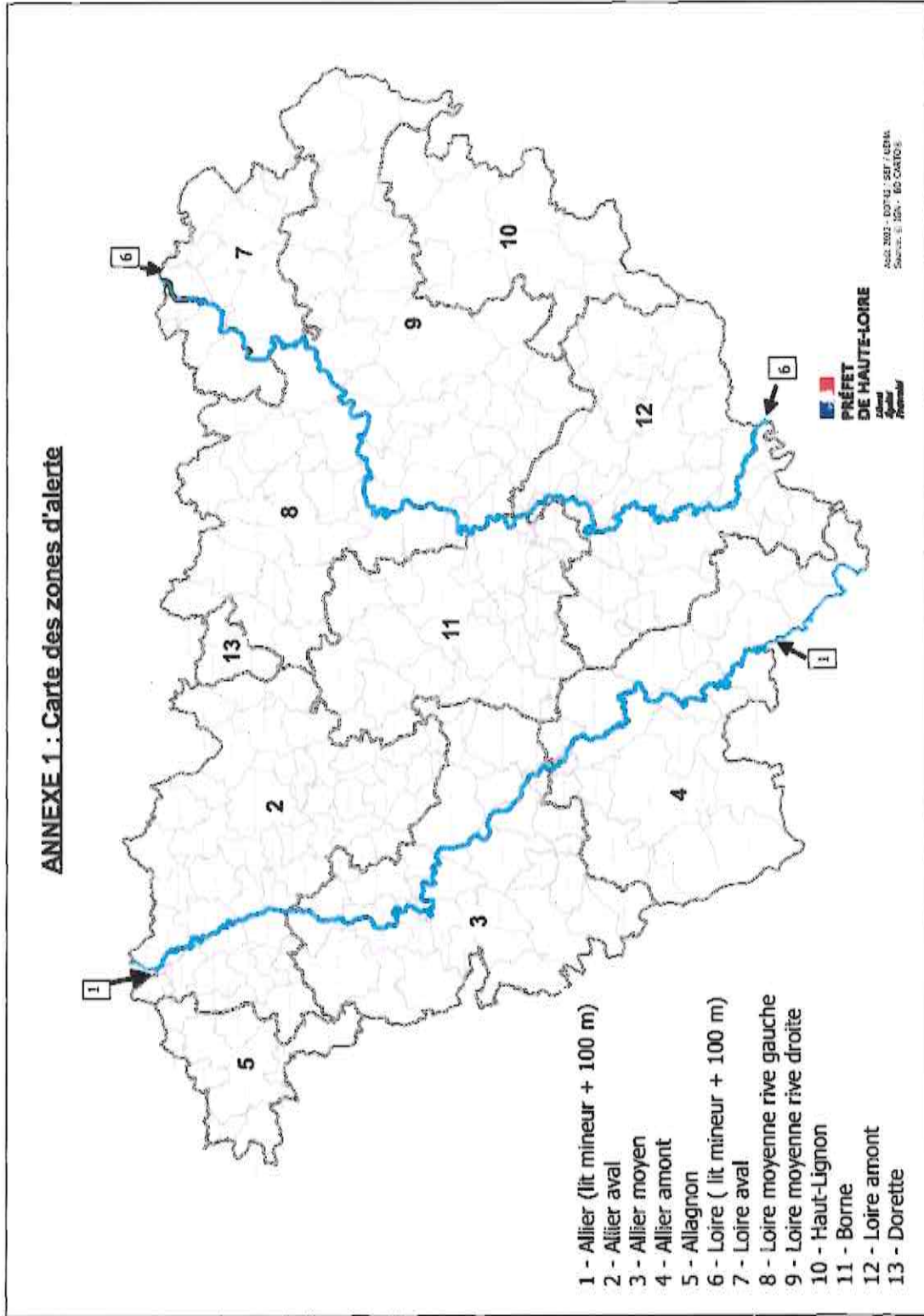
Le préfet,



Yann CORDIER

ANNEXE 1

Carte des zones géographiques



ANNEXE n°5 – MESURES DE RESTRICTION DES USAGES DE L'EAU

INFORMATIONS GÉNÉRALES :

Les mesures du présent arrêté, s'appliquent dans les limites départementales :

- à tous les écoulements d'eau superficiels, les cours d'eau et leurs nappes d'accompagnement,
- à tous les points d'eau, plans d'eau, mares, étangs, lacs, sources, ...
- à toutes les fontaines, baches, lavoirs, ...
- à tous les puits, forages et autres dispositifs de prélèvement dans les eaux souterraines,
- au réseau d'eau potable.

Les mesures du présent arrêté ne s'appliquent pas pour :

- les retenues d'eau non connectées au cours d'eau, dont le remplissage a été effectué entre le 1er novembre et le 31 mars avec la possibilité étendue du 1er avril au 31 mai de prélever des eaux de ruissellement lors des épisodes pluvieux (après validation préalable du CRE) ;
- les réserves d'eau pluviale collectée et stockée à partir de surfaces imperméabilisées et stockées dans des aménagements réguliers ;

En tout état de cause, les mesures de restriction ne s'appliquent pas aux usages de l'eau réalisés dans le cadre de la sécurité publique (lutte contre l'incendie en particulier) ou pour des impératifs sanitaires.

2 - ALERTE		1 - VIGILANCE
USAGES	Arrosage des espaces vert, jardins d'agrément publics ou privés, massifs fleuris, jardinières, pelouses (hors terrain de sport)	<p>Pas d'interdiction</p> <p>Information des usagers sur la situation hydrologique.</p> <p>Recommandations auprès des particuliers et des acteurs économiques.</p> <p>Les gestionnaires d'unités de distribution d'eau potable redoublent de vigilance sur la situation de leur ressource en eau.</p>
	Arrosage des jardins potagers	
	Arrosage des terrains de sport, pistes équestres (carrière et manège)	
	Lavage des véhicules à titre particulier hors installations professionnelles	
	Lavage de véhicules par des entreprises professionnelles ou par les collectivités	
Activités privées et domestiques et collectives		
	Interdit	
	Interdit de 8h à 20h	
	Interdit de 08h à 20h	
	Interdit à titre privé à domicile	
	Interdit	
	-sauf si réalisé avec du matériel haute pression et avec une station équipée d'un système de recyclage de l'eau, -sauf si impératif de santé ou de sécurité publique	
		Si la station de lavage n'est pas équipée d'un matériel haute pression et d'un système de recyclage de l'eau : obligation de mise en place d'un affichage bien visible informant que seuls les véhicules prioritaires peuvent être lavés en raison de la "crise" sécheresse + mise en place de cônes de signalisation.

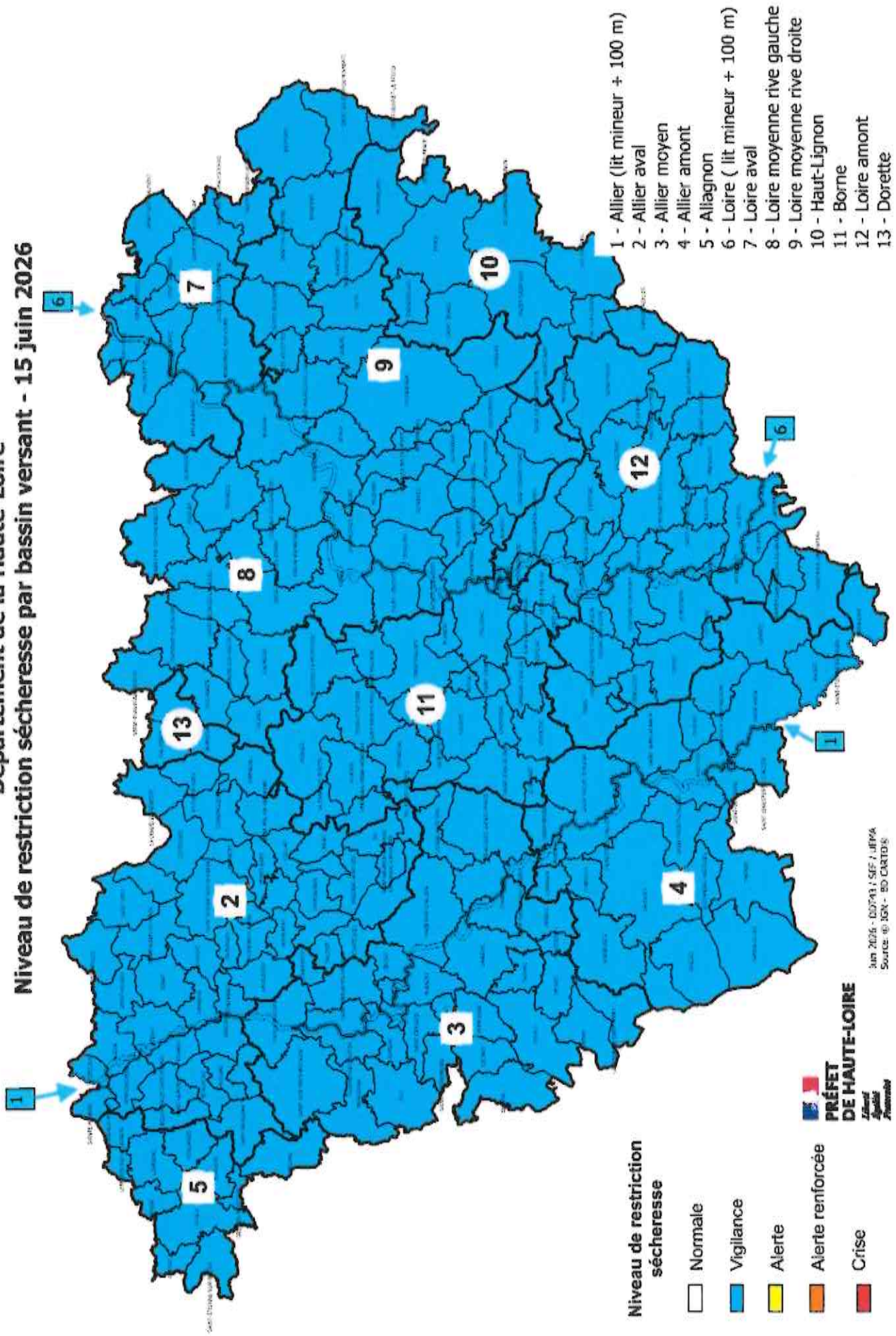
USAGES		1 - VIGILANCE	2 - ALERTE
Activités privées domestiques et collectives	Lavage et nettoyage des façades, toitures, sols, trottoirs, parking, terrasses et autres surfaces imperméabilisées		Interdit sauf si réalisé par une entreprise de nettoyage professionnelle
	Alimentation des fontaines publiques ou privées (lavoirs)		Interdit sauf fontaines en circuit fermé
Activités privées de particuliers ou activités des collectivités	Remplissage des piscines publiques ou privées recevant du public (ERP)		Renouvellement, remplissage et vidange soumis à autorisation de l'ARS
	Remplissage des piscines individuelles		Interdit sauf première mise en eau des bassins en construction et remise à niveau
	Manœuvre des bouches/bornes incendie	Pas d'interdiction	Interdit
	Remplissage de plan d'eau, d'étangs privés ou publics, bassins d'agrément de loisirs	Information des usagers sur la situation hydrologique. Recommandations auprès des particuliers et des acteurs économiques.	Interdit sauf pour la défense contre les incendies, les exercices de sécurité indispensables et le remplissage de réserves pour la lutte contre les incendies.
	Vidange de plan d'eau, d'étangs privés ou publics, bassins d'agrément,	Les gestionnaires d'unités de distribution d'eau potable	Interdit à l'exception des plans d'eau autorisés en travers de cours d'eau ou par prélèvement en dérivation d'un cours d'eau si un arrêté spécifique l'autorise. Cette disposition ne remet pas en cause le respect du débit réservé à laisser dans le cours d'eau défini par l'article L. 214-18 du Code de l'environnement.
	Prélèvement en cours d'eau	redoublent de vigilance sur la situation de leur ressource en eau.	Interdit sauf dans le cadre des prescriptions d'un arrêté spécifique d'autorisation de prélèvement
	Alimentation en eau potable des populations		Sauf pour abreuvement du bétail et usage domestique pour arrosage des potagers (inférieur à 1000 m ³ par an) avec un arrosage possible de 20h à 8h
			Sans interdiction

USAGES		1 - VIGILANCE	2 - ALERTE
Activités professionnelles, commerciales, artisanales, industrielles, hors activités agricoles	Arrosages des terrains de golfs		Interdit sauf les greens et départs de 20h à 8h
	Usages industriels, artisanaux ou commerciaux ICPE	<p>Pas d'interdiction</p> <p>Information des usagers sur la situation hydrologique.</p> <p>Recommandations auprès des acteurs économiques.</p> <p>Les gestionnaires d'unités de distribution d'eau potable redoublent de vigilance sur la situation de leur ressource en eau.</p>	<p>Les opérations exceptionnelles consommatrices d'eau et génératrices d'eaux polluées sont reportées</p> <p>Pour les usages économiques, la réduction de 25% des prélèvements est recherchée</p> <p>Sont exemptés de ces mesures :</p> <ul style="list-style-type: none"> • les activités industrielles commerciales et artisanales ICPE alimentées par le réseau d'eau potable et consommant moins de 7000 m³/an ; • les établissements disposant d'un arrêté préfectoral comportant des prescriptions spécifiques relatives aux économies d'eau à mettre en oeuvre en situation de sécheresse ; • les établissements pouvant démontrer que leur consommation en eau a été réduite à une consommation minimale via un plan d'économie d'eau (plan démontrant la mise en oeuvre des techniques les plus économes du secteur d'activité, respect d'une consommation spécifique reconnue pour le secteur d'activité, etc.). Ces éléments doivent être mis à la disposition de l'autorité compétente (la DREAL ou la DDETSPP) pour validation dans le cadre de l'arrêté d'autorisation de l'ICPE. <ul style="list-style-type: none"> • les usages liés aux obligations sanitaires ou de sécurité publique <p>Pour les usages économiques, la réduction de 25% des prélèvements est recherchée.</p> <p>Sont exemptés :</p> <ul style="list-style-type: none"> • les activités industrielles commerciales et artisanales alimentées par le réseau et consommant moins de 7000 m³/an ; • les établissements pouvant prouver que les besoins en eau ont été réduits au minimum via un plan d'économie d'eau délivrée à l'autorité administrative <ul style="list-style-type: none"> • les usages liés aux obligations sanitaires ou de sécurité publique
	Usages industriels, artisanaux ou commerciaux hors ICPE		<p>Respect du règlement d'eau et respect du débit réservé à laisser en tout temps à la rivière (L214-18-1)</p>
	Installations de production d'électricité d'origine hydraulique		
Activités autres	Rejets		<p>Les rejets ne doivent pas impacter le milieu et la survie des espèces piscicoles. Ils doivent respecter les normes environnementales et les dispositions spécifiques qui pourraient être prises pour préserver le milieu.</p>

USAGES		1 - VIGILANCE	2 - ALERTE
Activités agricoles	Irrigation des grandes cultures, cultures légumières de plein champ et prairies temporaires (y compris les cultures maraîchères, fruitières florales et pépinières ne disposant pas de système d'irrigation localisée)	Pas d'interdiction Information des usagers sur la situation hydrologique.	Interdiction entre 10h et 18h
	Irrigation des prairies naturelles	Recommandations auprès des acteurs économiques.	Interdiction entre 8h et 20h
	Irrigation des cultures maraîchères, fruitières florales et pépinières avec système d'irrigation localisée (goutte à goutte, micro-aspersion)	Les gestionnaires d'unités de distribution d'eau potable redoublent de vigilance sur la situation de leur ressource en eau.	Sans interdiction
	Remplissage de plans d'eau, d'étangs à des fins agricoles(par cours d'eau)		<ul style="list-style-type: none"> - des piscicultures de production relevant du code de l'environnement ou prévu par prescriptions spéciales inscrites dans un arrêté - des plans d'eau autorisés en travers de cours d'eau ou par prélèvement en dérivation d'un cours d'eau si un arrêté spécifique l'autorise pour ces conditions de débits <p>Cette disposition ne remet pas en cause le respect du débit réservé à laisser dans le cours d'eau défini par l'article L. 214-18 du Code de l'environnement.</p>
	Abreuvement du bétail		Sans interdiction

ANNEXE n°5 – Niveaux de restriction en vigueur

**Département de la Haute-Loire
Niveau de restriction sécheresse par bassin versant - 15 juin 2026**



- 1 - Allier (lit mineur + 100 m)
- 2 - Allier aval
- 3 - Allier moyen
- 4 - Allier amont
- 5 - Allagnon
- 6 - Loire (lit mineur + 100 m)
- 7 - Loire aval
- 8 - Loire moyenne rive gauche
- 9 - Loire moyenne rive droite
- 10 - Haut-Lignon
- 11 - Borne
- 12 - Loire amont
- 13 - Dorette

Niveau de restriction sécheresse

- Normale
- Vigilance
- Alerte
- Alerte renforcée
- Crise